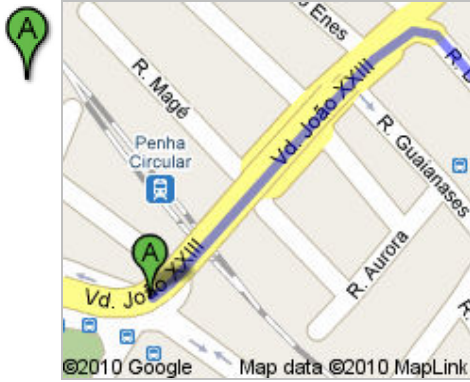


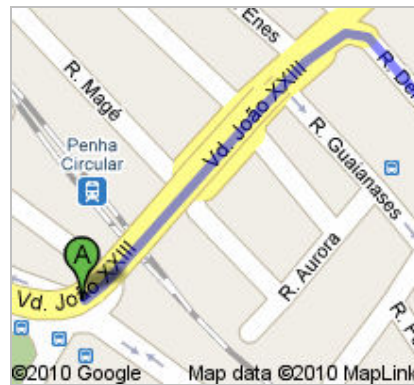
Croqui do endereço

- Comte. Forma: 9614-1050, 2561-1082
- SO Cesar: 3314-3350
- UMEM: 3976-4947, 8145-4399, 8145-4401



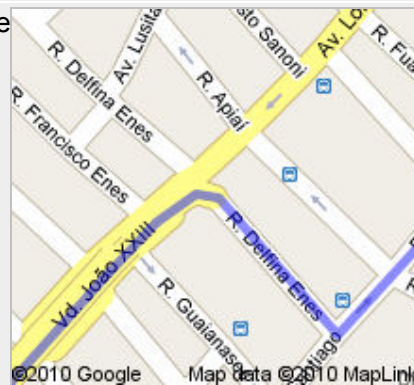
Vd. João XXIII

1. Siga na direção **nordeste** na **Vd. João XXIII** em direção à **R. Delfina Enes**



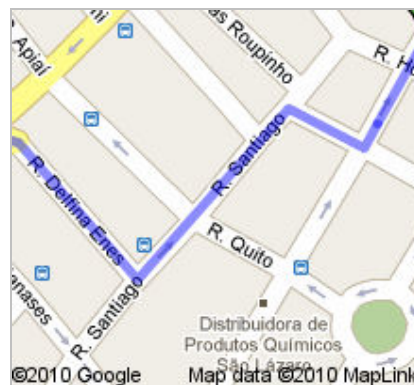
ir por 450 m
total 450 m

2. **Vd. João XXIII** faz uma curva suave à **direita** e se torna **R. Delfina Enes**



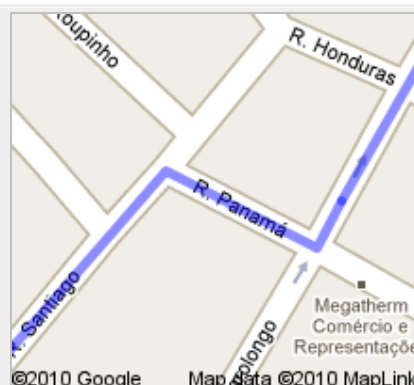
ir por 210 m
total 700 m

3. Vire à **esquerda** na **R. Santiago**
Cerca de 1 min



ir por 270 m
total 950 m

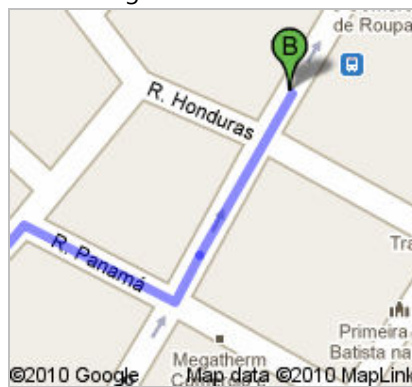
4. Vire à **direita** na **R. Panamá**



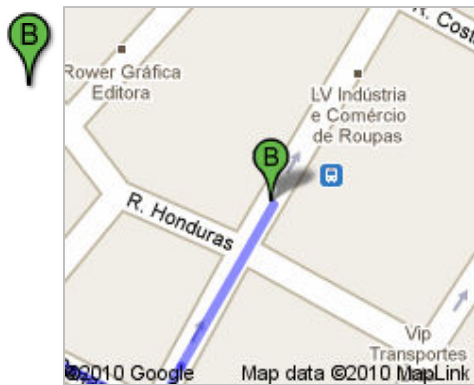
ir por 98 m
total 1,0 km

5. Pegue a primeira à **esquerda** para pegar a **R. Conde de Agrolongo**

O destino estará à esquerda



ir por 140 m
total 1,2 km



R. Conde de Agrolongo, 748 - Penha, Rio de Janeiro - RJ, 21020-190

Essas indicações são apenas para fins de planejamento. Obras, trânsito intenso, clima ou outros fatores podem fazer com que as condições sejam diferentes dos resultados no mapa, por isso, é preciso planejar o seu trajeto levando tudo isso em conta. Obedeça todos os sinais ou avisos que aparecerem no seu trajeto.

Dados cartográficos ©2010 MapLink